

Kohde 183-alk.	Nimi	Vastuu	Ka €	TAE 2021 €	MTA 2021 €	Työohj. 1.1. €	Tot. 30.9. €	Tot %	Ajorata m2	Jk + pp m2	Päällystys m2	R-kivi m	Huom
	KUNNAN OMAT KOHTEET		17 748 839	15 360 100		12 815 000	5 765 953	44,99	74 701	28 052	85 568	5 940	
	Etelä-Tuusula		11 876 903	7 365 000		6 655 000	1 302 718	19,58	50 974	15 581	46 435	2 567	
	Tiet ja liikenneväylät		7 881 358	5 310 000		6 655 000	1 036 774	15,58	50 974	15 581	46 435	2 567	
	ANTTILAN RANTA I												
30107	Rantaniityntie	AAn/JSj/U				15 000			2 050	960	3 050	640	
30167	Rantaniitynkuja	AAn/JSj/U	716 800			15 000			1 510	840	2 350	530	
30242	Puistopolku väli Rantaniitynt-Hankkijant.	AAn/JSj/U								1 470	1 470		
30101	Hankkijantie	AAn/JSj/U							1 715	390	2 105		
30252	Paijaland/Rantaniitynt./Santakuopank j. liitt	AAn/JSj/U											
30197	Paijalan jk+pp-tie	AAn/JSj/U											
30168	Kanalanmäentie	AAn/JSj/U							1 020		1 020		
30185	Kanalanmäenkuja	AAn/JSj/U							360		360		
30277	Tontti VH-linjat (kadut) 1,2,3,4	AAn/JSj/U											
		AAn/JSj/U											
30339	Anttilan tilakeskus	AAn/JSj/U		50 000		50 000							
	HÄRISKIVI												
30117	Liittymä Hämeentielle												
30118	Alikulku Hämeentien alitse												
30329	Häriskiventie	Kons/U		400 000		400 000	71 710	17,93					
30330	Vesitorinikulma	Kons/U		200 000		200 000							
	KESKUSTA												
30304	Ydinkeskusta 8067 (SRK)												
	KULOMÄKI												
30305	Epinkoskentie												



Kohde 183-alk.	Nimi	Vastuu	Ka €	TAE 2021 €	MTA 2021 €	Työohj. 1.1. €	Tot. 30.9. €	Tot %	Ajorata m2	Jk + pp m2	Päällystys m2	R-kivi m	Huom
	HYÖKKÄLÄ												
	MARTTA WENDELIN		313 000										
30331	Pähkinämäentien liittymät	Kons/JPe		50 000		50 000							
30332	Tarulinnanpolku	Kons/JPe		50 000		50 000	75 723	151,45					
	AROPELTO												
30165	Aropellontie	JPe/U				5 000	6 980	139,60					
30169	Sinisavikanpolku	JPe/U				5 000	3 800	76,00					
	PUUSTELLINMETSÄ												
30172	Kaava-alueen kadut ja aukiot	Kons/JSj/U		500 000			3 845						
30253	Ahomansikanpolku	Kons/JSj/U				15 000	62 091	413,94					
30254	Marjamatkankaari ja -polku	Kons/JSj/U				200 000	180 626	90,31					
30255	Metsävadelmantie	Kons/JSj/U				100 000	38 915	38,91					
30256	Puistometsäntie	Kons/JSj/U											
30257	Puustellinniitynkaari plv 0-200	Kons/JSj/U		100 000			957						
30258	Puustellinraitti plv 0-150	Kons/JSj/U											
30259	Puustellinrinteenkaari	Kons/JSj/U				185 000	117 750	63,65					
30260	Rykmentin puistotie plv 0-440	Kons/JSj/U											
30261	Vadelmaviidanpolku	Kons/JSj/U											
30262	Puustellinpolku	Kons/JSj/U											
30263	Puustellinniitynpolku	Kons/JSj/U					14 470						
30264	VH-raitti välillä Puistometsänt - Puustellinpolku	Kons/JSj/U											



Kohde 183-alk.	Nimi	Vastuu	Ka €	TAE 2021 €	MTA 2021 €	Työohj. 1.1. €	Tot. 30.9. €	Tot %	Ajorata m2	Jk + pp m2	Päällystys m2	R-kivi m	Huom
30265	Puustellinmetsä asuntomessualue	Kons/JSj/U											
	RYKMENTINPUISTO LIIKEKESKUSTA												
30266	Kaava-alueen katu Järvenpääntielle	Kons/JSj/U											
30278	Rykmentin puistotie 1-vaihe	Kons/JPe	1 080 000	150 000		50 000	13 334	26,67					
30306	Patteristontie	Kons/JPe	1 080 000			20 000	2 804	14,02					
61010	Kiertoliittymä	Kons/JPe	410 000	350 000									
61005	Varuskunnantie	Kons/JPe	410 000	700 000		700 000	26 508	3,79					
61006	Klaavolantie	Kons/JPe	410 000	50 000									
61007	Varuskunnanaukio	Kons/JPe	410 000	50 000		50 000							
	MONIO												
30275	Pataljoonantie	kons/JPe/U	1 300 000			25 000	5 283	21,13					
30280	Heinolanaukio	Kons/JPe		350 000		100 000	640	0,64					
61008	Rykmentintie, eteläinen osa	Kons/JPe				100 000							
61004	Tykkitie	Kons/JPe		400 000		400 000	61 339	15,33					
61009	Sisäinen tiestö Hökilä	Kons/JPe				50 000							
		Kons/JPe											
	RYKMENTINPUISTO III			50 000									
30307	Rykmentinpuisto III katu	Kons/U				1 500 000	8 857	0,59					



Kohde 183-alk.	Nimi	Vastuu	Ka €	TAE 2021 €	MTA 2021 €	Työohj. 1.1. €	Tot. 30.9. €	Tot %	Ajorata m2	Jk + pp m2	Päällystys m2	R-kivi m	Huom
	HALKIVAHA I												
30116	Hämeentien meluvalli	JPe					1 137						Ylijäämämaat
	KIRKONKYLÄ												
30308	Tuuskoto												
	RISTIKIVI												
30303	Leskenlehdentie	SNi/JSj/U											
	URHEILUPIISTO												
30282	LP-alueet	Kons/JSj/U		400 000		400 000							
30324	Kuntoilijantie	THu/JPe		50 000			11 892						
	PELLAVAMÄKI												
30330	Riihik. koulun ojasiirrot ja Pellavamäent. kuivatus	THu/JPe	705 000	800 000		800 000							
30334	Kivikiilan alue	Kons/U		50 000		50 000							
	STENBACKA												
30135	Tuusulanjoentie	Kons/U		150 000		650 000	36 570	5,63					Paalulaatta itäpuolelle
	LAHELANPELTO II												
30209	Lahelanorren alkuosa	Kons/JSj/U					172 215		3 042	1 906	4 948		
30284	Lahelanpellontie	Kons/JSj/U							2 338	1 951	4 289		
30285	Kulmapellonkuja	Kons/JSj/U							1 725	785	2 510		
30286	Taalinpellontie	Kons/JSj/U							543	281	824		
30287	Haavistonkaari	Kons/JSj/U							1 436		1 436		



Kohde 183-alk.	Nimi	Vastuu	Ka €	TAE 2021 €	MTA 2021 €	Työohj. 1.1. €	Tot. 30.9. €	Tot %	Ajorata m2	Jk + pp m2	Päällystys m2	R-kivi m	Huom
30288	Taalinpellonkaari II	Kons/JSj/U							467	251	718		
30289	Kuusamantie+ -kuja + jkpp9	Kons/JSj/U							1 740	596			Kuusamankuja + jkpp 9
30290	Kaffepaussi	Kons/JSj/U								1 971	1 971		
30291	jkpp 12	Kons/JSj/U								213	213		
30292	jkpp11	Kons/JSj/U								409	409		
30293	jkpp 7	Kons/JSj/U								121	121		
30294	jkpp 6	Kons/JSj/U								130	130		
30295	jkpp 1	Kons/JSj/U								123	123		
30296	Huntukuusamankuja	Kons/JSj/U							496	351	847		
30210	Sisäinen tiestö vaihe 1	Kons/JSj/U											
30309	Murupellonkuja	Kons/JSj/U							610				
30310	Murupellontie	Kons/JSj/U							2 650				
30311	Kuokkapellontie	Kons/JSj/U							1 510				
30312	Kuokkapellonkuja	Kons/JSj/U							440				
30313	Kuokkakuja	Kons/JSj/U							840				
30314	(jkpp2, jkpp3,) jkpp 4.(jkpp 5)	Kons/JSj/U							470				
30315	Karhikuja + jkpp5	Kons/JSj/U							910				
30316	Talikkokuja	Kons/JSj/U							880				
30317	Sisäinen tiestö vaihe 2	Kons/JSj/U					1 339		880				
	LAHELANPELTO III												
30335	Lahelanorren jatko	Kons/JSj/U		10 000									
30336	Sisäinen tiestö vaihe 3	Kons/JSj/U		20 000									
	FOCUS ALUE												
30318	Focus-Liikekeskus+Sammonmäki	Kons											



Kohde 183-alk.	Nimi	Vastuu	Ka €	TAE 2021 €	MTA 2021 €	Työohj. 1.1. €	Tot. 30.9. €	Tot %	Ajorata m2	Jk + pp m2	Päällystys m2	R-kivi m	Huom
30337	Kehä IV	Kons											
	KEHÄ IV												
30325	Kehä IV katuna	Kons		200 000		200 000							
	SULAN TP-ALUE I												
30326	Bahiwera	Kons		40 000		80 000	5 242	6,55					
30327	Laajennusalueet	Kons		60 000		60 000	44 297	73,83					
	SANEERAUSKOHTEET (Etelä-Tuusula)												
30179	Lukkarintien taskuparkit	SHo	112 290						331	260	486	314	
30154	Kaarnatie	SHo							19 215		11 685	432	
30180	Kantotie	SHo	42 258										
30298	Marsuntien alueen kuivatus	SHo	216 220						1 138		1 080	156	
30144	Marsuntie	SHo	216 220						1 138		1 080	156	
30145	Marsunpolku	SHo	80 370							423	390	130	
30201	Saneerausohjelma (ajoittamaton)												
30321	Riihitie	THu/KSa	146 000				1 876		1 000			20	
30328	2088 Pajjalannummentien LP-alue	JNi											
	LIIKENNETURVALLISUUSKOHTEET (Etelä-Tuusula)												
30319	Myllykyläntien/Lohtkullantien liittymä	SHo											
30182	Kotkantie välillä Haukantie-Pääskysenpolku, hidastej.	SHo											
30217	Myllykyläntien-Metsäkyläntien liittymä	SHo	83 300										Maanomist. lupa+ELY:n lupa



Kohde 183-alk.	Nimi	Vastuu	Ka €	TAE 2021 €	MTA 2021 €	Työohj. 1.1. €	Tot. 30.9. €	Tot %	Ajorata m ²	Jk + pp m ²	Päälystys m ²	R-kivi m	Huom
30300	Vanhan Tuusulantien pysäkkijärjestelyt	SHo	130 500						500	2 060	2 560	65	
30238	Pellavamäentien ja Ruotsink.tien liittymä	Kons											
30239	Koskenmäentien liikennejärjestelyt	Kons		80 000		80 000							
30276	Korvenrannantien suojatie	SHo	8 400						20	90	110	24	
30320	Kotkantien suojatiejärjestelyt		11 000								150	100	
30203	ERITTELEMÄTÖN (Etelä-Tuusula)						66 574						mm. Högbergintien kääntöpaikka



Kohde 183-alk.	Nimi	Vastuu	Ka €	TAE 2021 €	MTA 2021 €	Työohj. 1.1. €	Tot. 30.9. €	Tot %	Ajorata m2	Jk + pp m2	Päällystys m2	R-kivi m	Huom
	Jokela		2 362 386	609 100		430 000	360 914	83,93	11 335	4 135	16 970	956	
	Tiet ja liikenneväylät		992 669	520 000		430 000	360 428	83,82	11 335	4 135	16 970	956	
	PELTOKAARI												
30847	Peltokaaren puistotie	AAn				50 000	82 838	165,68					
30829	Lankatie	AAn					3 588						
30830	Lankalenkki	AAn											
30833	Tolppakuja	AAn											
30834	Luontolankuja	AAn											
30870	LP-alue	SHo	123 000										
30841	Vetohäränlenkki	JSj/U	150 000			10 000	7 957	79,57	500	300	800	100	
30842	Vetohäränpolku	JSj/U	8 000			5 000				193	165		
30843	Pionipolku	JSj/U	6 500							149	130		
30844	Blennerintie	THa	6 500							149	130		
30863	Blennerintien tunneli	Kons								149	130		
	KARTANO I												
30894	Pertuntien la-pys järjestelyt	JPe/U											
30895	Pertuntien klv	JPe/U							1 060	1 350	2 410	100	
30822	Kappalaisenkuja + jkpp	JPe/U							650	225	875		
30820	Pastorinkuja	JPe/U	45 410						645		645		
30888	Kappalaisen kaari	JPe/U	301 684						3 530	1 620	5 150	560	
30896	Ruustinnankuja	JPe/U	73 840						650		650		
30898	Pumppaamotie	JPe/U	37 735						490		490		
	OPINTIEN ITÄP JA VARIKONKULMA			100 000		100 000							

Kohde 183-alk.	Nimi	Vastuu	Ka €	TAE 2021 €	MTA 2021 €	Työohj. 1.1. €	Tot. 30.9. €	Tot %	Ajorata m2	Jk + pp m2	Päällystys m2	R-kivi m	Huom
	VALLUN TYÖPAIKKA-ALUE			140 000									
30884	Vallunlenkki	JPe				15 000	96 382	642,55					
30891	Vallunsuora												
30885	Vallunkuja						9 082						
	PERTTU												
30899	Pyytie	JPe					2 642				450		



Kohde 183-alk.	Nimi	Vastuu	Ka €	TAE 2021 €	MTA 2021 €	Työohj. 1.1. €	Tot. 30.9. €	Tot %	Ajorata m2	Jk + pp m2	Päällystys m2	R-kivi m	Huom
	SANEERAUSKOHTEET (Jokela)			250 000									
30855	Mikontie		59 000						870		820		
30856	Topiaksentie		181 000						2 940		2 700		
30877	Juhanintie												
30900	Lepokallionkaari	THu/U				250 000							
30901	Päiväkummuntien pysäköintipaikka			30 000			155 238						
30878	Saneerausohjelma (ajoittamaton)												
	LIIKENNETURVALLISUUSKOHTEET												
30874	Opintien-Nukarintien liittymä										1 425	196	Vaatii ELY:n hyväksynnän
30869	ERITTELEMÄTÖN (Jokela)						2 701						



Kohde 183-alk.	Nimi	Vastuu	Ka €	TAE 2021 €	MTA 2021 €	Työohj. 1.1. €	Tot. 30.9. €	Tot %	Ajorata m2	Jk + pp m2	Päällystys m2	R-kivi m	Huom
	Kellokoski		3 509 550	2 666 000		2 200 000	1 841 291	83,70	12 392	8 336	22 163	2 417	
	Tiet ja liikenneväylät		2 762 800	2 200 000		2 200 000	1 285 820	58,45	12 392	8 336	22 163	2 417	
	KELLOKOSKI, kaava-alueet												
	JOENRANTA			70 000									
						100 000							
	LINJAPUISTO II												Kaava kesken
31217	Reseptitie	JPe		10 000			1 440			1 225	2 130	377	
31218	Ohjekuja	JPe	116 700	10 000							500		
31219	Neuvokuja	JPe	109 100	10 000							500		
	KELLOKOSKEN KESKUSTA												
31220	Koulutie								3 000	3 100	6 100	1 140	
31230	Omenalahdentie	SNi/JPe	1 340 000	100 000		100 000	6 612	6,61	3 880	2 460	6 340	820	
31239	tonttikatuja	AAn/JPe	105 000	200 000		200 000	119 453	59,73					
31238	Nyysteenintie ja liittymä	AAn/JPe		600 000		600 000	91 878	15,31					
31237	Vanha Valtatie	AAn/JPe	105 000	1 200 000		1 200 000	1 059 635	88,30	836	456	1 292	80	




Kohde 183-alk.	Nimi	Vastuu	Ka €	TAE 2021 €	MTA 2021 €	Työohj. 1.1. €	Tot. 30.9. €	Tot %	Ajorata m2	Jk + pp m2	Päällystys m2	R-kivi m	Huom
	RAJALINNAN TP-ALUE II												
31207	Nuohoojantie												
31234	Sällintie												
31235	Hanslankarintie												
31208	Alatalontie		375 000						2 646	1 095	3 441		
31209	Hanslankarinkuja		311 800				656		1 360		1 860		
31210	Nummimetsäntie												
31212	Pohjoisväylän liittymä												
	SANEERAUSKOHTEET (Kellokoski)												
31221	Pestitie	ATo	121 600						670				
31222	Päivämiehenkuja	ATo	178 600										
31228	Saneerausohjelma (ajoittamaton)												
31227	KELLOKOSKI, liikenneturvallisuukskohteet Toimelantien-Mäntyrinteentien katujen hidastejärjestelyt	JLa											
31229	ERITTELEMÄTÖN (Kellokoski)						6 146						



Kohde 183-alk.	Nimi	Vastuu	Ka €	TAE 2021 €	MTA 2021 €	Työohj. 1.1. €	Tot. 30.9. €	Tot %	Ajorata m2	Jk + pp m2	Päällystys m2	R-kivi m	Huom
	Muut kohteet			1 800 000		650 000	546 009	84,00					
	Tiet ja liikenneväylät			650 000		650 000	95 257	14,65					
	MUUT KOHTEET												
31510	Siltojen saneeraus	Kons/U		50 000		50 000							Omenasillan jkp (valtion rahaa)
31517	Liikennevalojen saneeraus kunnan osuus	JHu		20 000		20 000							
31526	Myöhemmin nimettävät kohteet (TL:n päätökset)												
31505	Tievalaistus	JHu		300 000		300 000	80 925	26,98					
31513	Viitoitus ja opastus			10 000		10 000							
31506	Liikenneturvallisuuden parantaminen			40 000		40 000	8 222	20,55					
31507	Linja-autopysäkit			120 000		120 000							
31514	Ympäristön parantaminen			20 000		20 000							
31508	Puupylväiden uusinta	JHu		30 000		30 000							
31504	Katuvalaistuksen ohjausjärjestelmä			60 000		60 000							
31533	Kellokosken tekninen kalatie												
31534	Keravanjoen niidot						6 110						
31515	Tiepiirin ja RHK:n hankkeisiin liitt. enn. nimeämättömät katukust.												



Kohde 183-alk.	Nimi	Vastuu	Ka €	TAE 2021 €	MTA 2021 €	Työohj. 1.1. €	Tot. 30.9. €	Tot %	Vj m	Jv m	Svv m	Huom
	Vesijohto- ja viemäriverkosto Etelä-Tuusula		3 995 545	2 055 000			265 944		9 406	7 901	5 806	
80193	KORTTELI 8067											
	ANTTILANRANTA I											
80107	Rantaniityntie	AAAn/JSj/U	64 000						33	180	255	
80167	Rantaniitynkuja	AAAn/JSj/U	93 000						180	142	210	
80242	Puistopolku väli Rantaniitynt- Hankkijant.	AAAn/JSj/U								348	70	
80101	Hankkijantie	AAAn/JSj/U										
80252	Paijalant/Rantaniitynt./Santakuopankj. liitt	AAAn/JSj/U										
80197	Paijalan jk+pp-tie	AAAn/JSj/U										
80168	Kanalanmäentie	AAAn/JSj/U	40 000						86	86	103	
80185	Kanalanmäenkuja	AAAn/JSj/U	13 000						56	56	63	
80244	pp-tie väli Rantaniitynkj-Paijalantie	AAAn/JSj/U										
80249	pp-tie väli Puistopolku-Kanalanmäenti.	AAAn/JSj/U	11 000						77	77	43	
	AROPELTO											
80165	Aropellontie ja Punasivakanpolku	Kons/MJo	80 000						340	115	375	
80120	Pähkinämäentien jk + pp	Kons/MJo										
80169	Sinisavikanpolku	Kons/MJo										
80331	Pähkinämäentien liittymät	Kons/MJo										
80332	Tarulinnanpolku	Kons/MJo										
	PUUSTELLINMETSÄ											
80222	Siirtoviemärit	Kons										
80190	Sisäinen verkosto	Kons/JSj/ U										



Kohde 183-alk.	Nimi	Vastuu	Ka €	TAE 2021 €	MTA 2021 €	Työohj. 1.1. €	Tot. 30.9. €	Tot %	Vj m	Jv m	Svv m	Huom
80172	Kaava-alueen kadut	Kons/JSj/ U										ARA rahoitus
80253	Ahomansikanpolku	Kons/JSj/ U					3 919					ARA rahoitus
80254	Marjamatkankaari	Kons/JSj/ U					115 014					ARA rahoitus
80255	Metsävadelmantie	Kons/JSj/ U					36 648					ARA rahoitus
80256	Puistometsäntie	Kons/JSj/ U										ARA rahoitus
80257	Puustellinniitynkaari plv 0-200	Kons/JSj/ U										ARA rahoitus
80258	Puustellinraitti plv 0-150	Kons/JSj/ U										ARA rahoitus
80259	Puustellinrinteenkaari	Kons/JSj/ U					40 915					ARA rahoitus
80260	Rykmentin puistotie plv 0-440	Kons/JSj/ U										ARA rahoitus
80261	Vadelmaviidanpolku	Kons/JSj/ U										ARA rahoitus
80262	Puustellinpolku	Kons/JSj/ U										ARA rahoitus
80263	Puustellinniitynpolku	Kons/JSj/ U					7 215					ARA rahoitus
80264	VH-raitti välillä Puistometsänt - Puustellinpolku	Kons/JSj/ U										ARA rahoitus
80265	Puustellinmetsä asuntomessualue	Kons/JSj/ U										
61002	Asuntoessuille tehtävät väliaikaiset työt	Kons/JSj/ U										
	RYKMENTINPUISTO LIIKEKESKUSTA	Kons/JSj/ U										
80278	Rykmentin puistotie 1-vaihe	Kons/MJo	353 000									
81011	Rykmentin puistotie 2-vaihe	Kons/MJo	353 000									
80306	Patteristontie	Kons/MJo	353 000									
80279	Rykmentintie 1-vaihe	Kons/MJo	145 000									
81003	Rykmentintie 2-vaihe	Kons/MJo	145 000									
81010	Kiertoliittymä	Kons/MJo	145 000						266	85		



Kohde 183-alk.	Nimi	Vastuu	Ka €	TAE 2021 €	MTA 2021 €	Työohj. 1.1. €	Tot. 30.9. €	Tot %	Vj m	Jv m	Svv m	Huom
81005	Varuskunnantie	Kons/MJo	145 000				4 495		266	85		
81006	Klaavolantie	Kons/MJo	145 000						266	85		
81007	Varuskunnanaukio	Kons/MJo	145 000						266	85		
	Liittymä Tuusulanväylälle	Kons/MJo	145 000						266	85		
	MONIO											
81008	Rykmentintie eteläinen osa	Kons/MJo	500 000						1 890	1 875		
	Liittymä Tuusulanväylälle 2	Kons/MJo	500 000						1 890	1 875		
80280	Heinolanaukio	Kons/MJo										
80275	Pataljoonantie	Kons/MJo										
80336	Sisäinen tiestö vaihe 3	Kons/MJo										
		Kons/MJo										
81004	Tykkitie											
81009	Sisäinen tiestö											
	RISTIKIVI											
80303	Leskenlehdentie	Kons/JSj/ U										
	URHEILUPIISTO											
80282	LP-alueet	Kons/JSj/ U										
80324	Kuntoilijantie	Kons/JSj/ U										
	PELLAVAMÄKI											
80333	Riihik. koulun ojasiirot ja Pellavamäent. kuivatus	Kons/JSj/ U	96 105				8 055		430			





Kohde 183-alk.	Nimi	Vastuu	Ka €	TAE 2021 €	MTA 2021 €	Työohj. 1.1. €	Tot. 30.9. €	Tot %	Vj m	Jv m	Svv m	Huom
	HÄRISKIVI											
80329	Häriskiventie	Kons/JSj/ U					37 320					
80330	Vesitornikulma	Kons/JSj/ U										
	SULAN TP-ALUE I											
80326	Bahiwera											
	SULAN TP-ALUE II											
80327	Laajennusalueet						12 363					

Kohde 183-alk.	Nimi	Vastuu	Ka €	TAE 2021 €	MTA 2021 €	Työohj. 1.1. €	Tot. 30.9. €	Tot %	Vj m	Jv m	Svv m	Huom	
	KELATIEN LAAJENNUS												
80338	Nippatie	Kons/JSj/ U											
	LAHELANPELTO II											vj 2490, jv2295, sv 2650 yhteensä	
80209	Lahelanorren alkuosa	Kons/JSj/ U							420	315	300		
80284	Lahelanpellontie	Kons/JSj/ U							330	200	200		
80285	Kulmapellonkuja	Kons/JSj/ U							390	280	265		
80286	Taalinpellontie	Kons/JSj/ U							100	200	100		
80287	Haavistonkaari	Kons/JSj/ U							215	217	345		
80288	Taalinpellonkaari II	Kons/JSj/ U							90	90	100		
80289	Kuusamantie	Kons/JSj/ U									130	Kuusamankuja + jkpp 9	
80290	Kaffeponsi	Kons/JSj/ U							326	417	498		
80291	jkpp 12	Kons/JSj/ U											
80292	jkpp 11	Kons/JSj/ U							118	118	118		
80293	jkpp 7	Kons/JSj/ U							40	40	40		
80294	jkpp 6	Kons/JSj/ U							31	31	31		
80295	jkpp 1	Kons/JSj/ U							70	9	9		
80296	Huntukuusamankuja	Kons/JSj/ U							87	90	116		
80297	Pumppaamo ja huoltotie	Kons/JSj/ U							55	55	55		
80210	Sisäinen tiestö 1 vaihe	Kons/JSj/ U											
80309	Murupellonkuja	Kons/JSj/ U											
80310	Murupellontie	Kons/JSj/ U											
80311	Kuokkapellontie	Kons/JSj/ U											
80312	Kuokkapellonkuja	Kons/JSj/ U											



Kohde 183-alk.	Nimi	Vastuu	Ka €	TAE 2021 €	MTA 2021 €	Työohj. 1.1. €	Tot. 30.9. €	Tot %	Vj m	Jv m	Svv m	Huom	
80313	Kuokkakuja	Kons/JSj/ U											
80315	Karhikuja	Kons/JSj/ U											
80316	Talikkokuja	Kons/JSj/ U											
80314	jkpp2, jkpp3, jkpp 4, jkpp 5	Kons/JSj/ U											
80317	Sisäinen tiestö 2 vaihe	Kons/JSj/ U											
80267	Talvionpolku	TMä/MHu											
80336	Sisäinen tiestö	TMä/MHu											
80335	Lahelanorren jatko	TMä/MHu											
80318	Focus	TMä/MHu											
	SANEERAUSKOHTEET (Etelä-Tuusula)												
80179	Lukkarintien taskuparkit	SNi/MJo/ U	47 000								219		
80154	Kaarnatie	SNi/MJo	202 650								1 351		
80181	Kuusitie	SNi/MJo	34 000						136		127		
80180	Kantotie	SNi/MJo	6 300								42		
80298	Marsuntien alueen kuivatus	ATo	38 875						145	145	90	Vj+Jv saneeraus	
80144	Marsuntie	ATo	38 875						145	145	90	Vj+Jv saneeraus	
80145	Marsunpolku	ATo	31 750						40	70	130	Vj+Jv saneeraus	
80239	Muut kunnallistekniikan yhteiset hankkeet												
81546	Suutarintie	SNi/MJo/ U	13 000										
	LIIKENNETURVALLISUUSKOHTEET (Etelä-Tuusula)												
80239	Koskenmäentien liikennejärjestelyt	Kons/MJo /U	111 990						356	300	331		



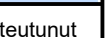
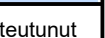
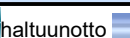
Kohde 183-alk.	Nimi	Vastuu	Ka €	TAE 2021 €	MTA 2021 €	Työohj. 1.1. €	Tot. 30.9. €	Tot %	Vj m	Jv m	Svv m	Huom
	Vesijohto- ja viemäriverkosto Jokela		1 369 717	89 100			486		2 833	1 433	3 313	
	PELTOKAARI											
80844	Blennerintie	THa										
80858	Muut runkolinjat											
80841	Vetohäränlenkki, -polku ja Pionipolku	AAn/MJo	109 000						388	320	400	
80887	JV-pumppaamo 2	Kons/MJo										
	KARTANO I											
		Kons/JSj/ U										
80822	Kappalaisenkujajkpp tie	Kons/MJo	76 000						71	185	155	
80820	Pastorinkuja	Kons/MJo	73 897						150	145	180	
80888	Kappalaisenkaari	Kons/MJo	512 500						680	485	1 040	
80896	Ruustinnankuja	Kons/MJo	83 384						160	150	155	
80898	Pumppaamotie	Kons/MJo	94 046						110	120	85	
		Kons/MJo	14 445									
		Kons/MJo	14 445									
80852	VALLUN TYÖPAIKKA-ALUE											Maankäyttösuunnitelma kesken
80884	Vallunlenkki	Kons/JSj/ U					486					
80891	Vallunsuora	Kons/JSj/ U										
80885	Vallunkuja	Kons/JSj/ U										
	PERTTU	Kons/JSj/ U										



Kohde 183-alk.	Nimi	Vastuu	Ka €	TAE 2021 €	MTA 2021 €	Työohj. 1.1. €	Tot. 30.9. €	Tot %	Vj m	Jv m	Svv m	Huom
80899	Pyytie	SNi/JSj/U							22	28		
	SANEERAUSKOHTEET (Jokela)								80		90	
80855	Mikontie	AAn/MJo	196 000						480		500	
80856	Topiaksentie	AAn/MJo	196 000						480		500	
80877	Juhanintie											
80900	Lepokallionkaari	AAn/MJo							106		104	
80901	Päiväkummuntien pysäköintipaikka	SNi/MJo							106		104	
80809	Rengasuunipolku											
	LIITURKOHTEET (Jokela)											
80874	Opintien - Nukarintien liittymä											
80869	ERITTELEMÄTÖN (Jokela)											



Kohde 183-alk.	Nimi	Vastuu	Ka €	TAE 2021 €	MTA 2021 €	Työohj. 1.1. €	Tot. 30.9. €	Tot %	Vj m	Jv m	Svv m	Huom
	Vesijohto- ja viemäriverkosto Kellokoski		746 750	466 000			555 471		450	450		
	LINJAPUISTO II											
81217	Reseptitie	SNi/MJo	127 000									
81218	Ohjekuja	SNi/MJo	23 000									
81219	Neuvokuja	SNi/MJo	23 000									
	JOENRANTA											
		SNi/MJo	23 000									
	KELLOKOSKEN KESKUSTA											
81237	Vanha valtatie	SNi/MJo	15 000				422 056					
81239	Tonttikatuja	SNi/MJo					133 415					
81238	Nyysteenintie ja liittymä	SNi/MJo	141 000									
81230	Omenalahdentie	SNi/MJo	141 000									
	SANEERAUSKOHTEET											
81221	Pestitie	ATo/MJo	22 750						130	130		Jv sujutet.
81232	Päivämiehentie	ATo	14 000						80	80		Jv sujutet.
	Kellokoskentie väli Koulutie-Koulutie	ATo	14 000						80	80		Jv sujutet.
	Koulutien ja Kellokoskentien liittymä	ATo	14 000						80	80		Jv sujutet.
		ATo	14 000						80	80		Jv sujutet.
	RAJALINNAN TP-ALUE II											



Kohde 183-alk.	Nimi	Vastuu	Ka €	TAE 2021 €	MTA 2021 €	Työohj. 1.1. €	Tot. 30.9. €	Tot %	Vj m	Jv m	Svv m	Huom
	Vesijohto- ja viemäriverkosto Muut kohteet			1 150 000			450 752		1 400	1 100		TA 2650000-560000
81512	VH-linjojen pienet muutos- ja täyd.työt						83 083					
	HAJA-ASUTUSALUEET											
81543	Askolinintien vesijohdon saneeraus											
81544	Teollisuustien alueen vesihuollon saneeraus						331 737					
81545	Pähkinämäentien vesihuollon saneeraus											
81546	Suutarintien vesihuollon saneeraus											
81528	Erittelemätön kehittämissuunnitelman mukaan											
	VH-VERKOSTON SANEERAUS JA											
81509	vuotovesien vähentäminen ja vesijohtoverkoston uusiminen						30 495					
81226	Vanha valtatie-Torpparantie-Ampujantie											
81503	Jätevesipumppaamojen san. ja k						5 437					



Kohde 183-alk.	Nimi	Vastuu	Ka €	TAE 2021 €	MTA 2021 €	Työohj. 1.1. €	Tot. 30.9. €	Tot %	Ala m2	Ruoppaus m3	Ruovikot m3	Hoitokalastus tn	Huom
	Vesistöt, urheilu- ja ulkoilualueet			70 000		70 000	288 200	411,71					
	Vesistöjen kunnostus			70 000		70 000	288 200	411,71					
32403	Tuusulanjärvi	RKa				40 000							KUVES-maksut, eteläosa ja Jokilaa
32404	Rusutjärvi					30 000	2 349	7,83					
32400	Keravanjoki/Kellokoski												
32401	Palojoki												
32405	Erittelemätön vesistöt												
32406	Keravanjoen pohjapato												
32412	Tuusulanjärven ympäristö	RKa/J Hu					285 851						
	Uima- ja peseytyspaikat												

Kohde 183-alk.	Nimi	Vastuu	Ka €	TAE 2021 €	MTA 2021 €	Työohj. 1.1. €	Tot. 30.9. €	Tot %	Jk + pp m2	Nurmikot m2	Istutukset m2	Avo-oja m2	Huom
	Puistot ja leikkialueet			2 810 000		2 810 000	1 411 725	50,24					
	Etelä-Tuusula			2 180 000		2 000 000	729 100	36,45					
31920	Kaffepaussi			500 000		500 000	363 221	72,64					
31921	Murupuisto			500 000		500 000	264 303	52,86					
31907	Rykmentinpuisto					10 000							
31916	TUUSULANJÄRVEN ETELÄOSAN JA JOKILAAKS Esteettömät pitkospuut ja lintutorni			300 000		600 000							Kustannukset: Vesistöt/Tuusulanjärvi
31917	Pitkospuut lintutorni- Koskenmäentie			300 000		50 000							Kustannukset: Vesistöt/Tuusulanjärvi
31918	Kaukjärvenpuisto			200 000									Kustannukset: Vesistöt/Tuusulanjärvi
31922	Anttilanranta I			50 000		50 000							
31923	Häriskivi			50 000									
31924	Puustellimetsä	RKa											
31925	Kotuntie-Kirkkotie raitti	RKa		60 000									
31904	Muut kohteet Etelä-Tuusula												
	ETELÄ TUUSULA, muut												
31926	Lahelan koirapuisto			70 000		70 000							
31927	Hyökkälän leikkipuiston saneeraus			100 000		170 000	101 576	59,75					
31928	Valaistus			20 000		20 000							
31929	Pienet saneerauskohteet			30 000		30 000							
	Jokela			400 000		650 000	667 416	102,68					
32000	Lepolan alue, Visapuisto												
32002	Peltokaaren alue	RKa		100 000		500 000	667 416	133,48					Keskuspuisto ja LillyKajanus-Blennerin p
32003	Kartanon alue	RKa											
32001	Jokela, muut	RKa		300 000									
32005	Koululammenpuisto					150 000							
32006	Pienet saneerauskohteet												
	Kellokoski			210 000		130 000	13 994	10,76					

Kohde 183-alk.	Nimi	Vastuu	Ka €	TAE 2021 €	MTA 2021 €	Työohj. 1.1. €	Tot. 30.9. €	Tot %	Jk + pp m2	Nurmikot m2	Istutukset m2	Avo-oja m2	Huom
32101	Linjapuisto			20 000									
32107	Annanpuisto			50 000									
32108	Tallimäenpuisto			10 000									
32102	Muut kohteet Kellokoski			130 000		130 000	13 994	10,76					Koirapuisto
	Muut kohteet			20 000		30 000	1 215	4,05					
32203	Kausivalaistus			20 000		20 000	1 215	6,08					
32200	Leikkipaikkojen valaistus	RKa				10 000							

Kohde 183-alk.	Nimi	Vastuu	Ka €	TAE 2021 €	MTA 2021 €	Työohj. 1.1. €	Tot. 30.9. €	Tot %	Ala m2	Til m3	Metsitys m2	Nurmikot m2	Istutukset m2	Svv m	Huom
	Jätehuolto			40 000			15 096								
	Ylijäämämaiden käsittely			40 000			15 096								
32503	Fallbacka														
32500	Nuppulinna			40 000			15 096								
32501	Kalliola														
32504	Muut paikat jätehuolto														

Kohde 183-alk.	Nimi	Vastuu	Ka €	TAE 2021 €	MTA 2021 €	Työohj. 1.1. €	Tot. 30.9. €	Tot %	Ajorata m2	Jk + pp m2	Päällystys m2	R-kiivi m	Svv m	Huom
	KUNNAN KUSTANNUSOSUUDET ELYN JA RHK:N HANKKEISTA			660 000		660 000								
	TEKNINEN LAUTAKUNTA			660 000		660 000								
	ELY:n tiet ja ratahallintokeskuksen hankkeet:			660 000		660 000								
	KT 45 kehittäminen	Kons/J Sj/U												
70528	Pääradan alikulku Peltokaressa			150 000		150 000								
70529	Jokelantien alikulku Peltokaressa			60 000		60 000								
70535	Hökilän liittymä 148:lle													
70532	Metsäkyläntien liittymä Myllykyläntielle													
70506	Rykmentinpuiston kaava / Tuusulanväylän liittymä													
31502	Muut ELY:n ja RHK:n hankkeet													
70530	Kirkonkylän koulun liittymä Tuusulantielle			200 000		200 000								
70531	Rykmentinpuisto III:n liittymä Itäväylälle	Kons/J Sj/U		100 000		100 000								Liittymä ja alikulku
70533	Kehä IV Liittymät Tuusulanväylään			100 000		100 000								
70534	Kehä IV:n liittymät Myllykyläntiehen			50 000		50 000								
70525	Jokelantien kevyenliikenteen väylä													ELY-vetoinen



Nimi	TAE 2021 €	MTA 2021 €	Työohj. 1.1. €	28.2.	31.3	30.4	30.6. (1)	31.7	31.8	30.9	31.10	Tot. 30.9. €	Tot %
KAIKKI YHTEENSÄ	16 020 100		13 475 000		956 130	1 309 049	2 787 666					5 765 953	42,79
KUNNAN OMAT KOHTEET	15 360 100		12 815 000		956 130	1 309 049	2 787 666					5 765 953	44,99
Etelä-Tuusula	7 365 000		6 655 000		217 563	290 860	650 070					1 302 718	19,58
Tiet ja liikenneväylät	5 310 000		6 655 000		203 177	269 774	598 443					1 036 774	15,58
Vesijohto- ja viemäriverkosto Etelä-Tuusula	2 055 000				14 386	21 086	51 627					265 944	
Jokela	609 100		430 000		42 315	43 113	93 515					360 914	83,93
Tiet ja liikenneväylät	520 000		430 000		41 829	42 627	93 029					360 428	83,82
Vesijohto- ja viemäriverkosto Jokela	89 100				486	486	486					486	
Kellokoski	2 666 000		2 200 000		527 282	731 392	1 206 583					1 841 291	83,70
Tiet ja liikenneväylät	2 200 000		2 200 000		258 080	374 086	687 129					1 285 820	58,45
Vesijohto- ja viemäriverkosto Kellokoski	466 000				269 202	357 306	519 454					555 471	
Muut kohteet	1 800 000		650 000		23 059	41 951	89 053					546 009	84,00
Tiet ja liikenneväylät	650 000		650 000		10 345	15 540	35 481					95 257	14,65
Vesijohto- ja viemäriverkosto Muut kohteet	1 150 000				12 714	26 411	53 572					450 752	
Puistot ja leikkialueet	2 810 000		2 810 000		92 385	102 424	541 162					1 411 725	50,24
Vesistöt, urheilu- ja ulkoilualueet	70 000		70 000		51 876	97 109	200 790					288 200	411,71
Jätehuolto	40 000				1 650	2 200	6 493					15 096	
KUNNAN KUSTANNUSOSUUDET ELYN JA RHK:N HANKKEISTA	660 000		660 000										